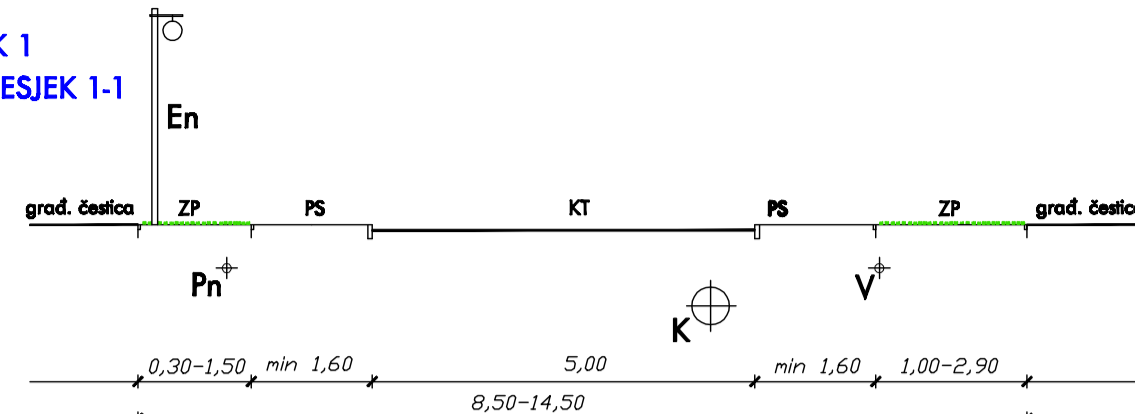
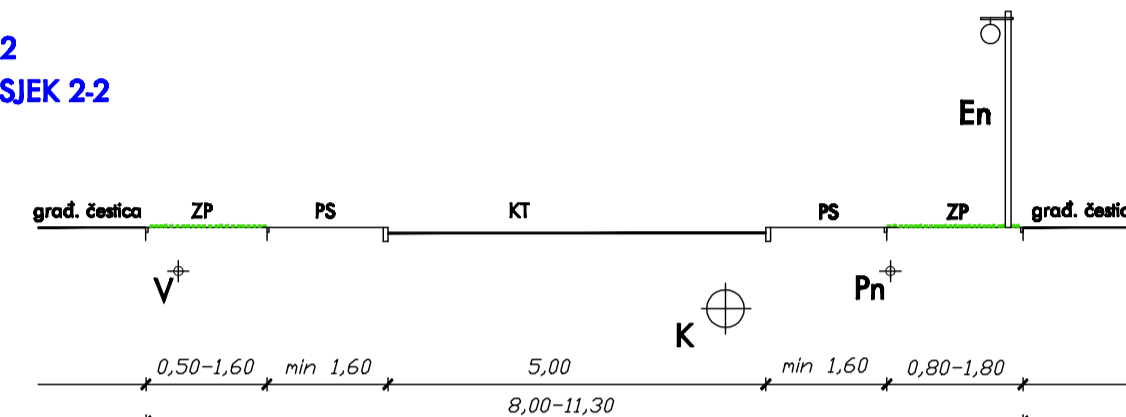


KARAKTERISTIČNI POPREČNI PROFILI ULICA

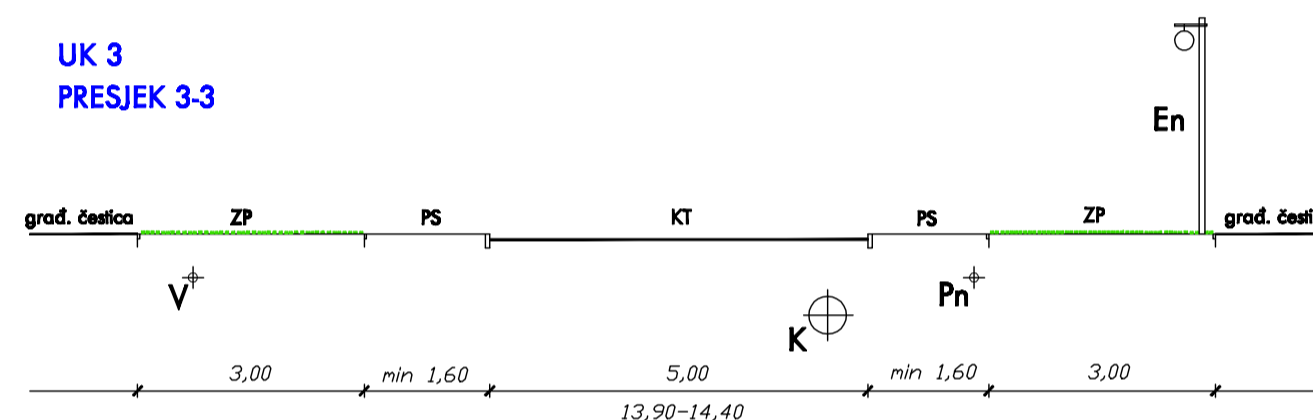
UK 1
PRESJEK 1-1



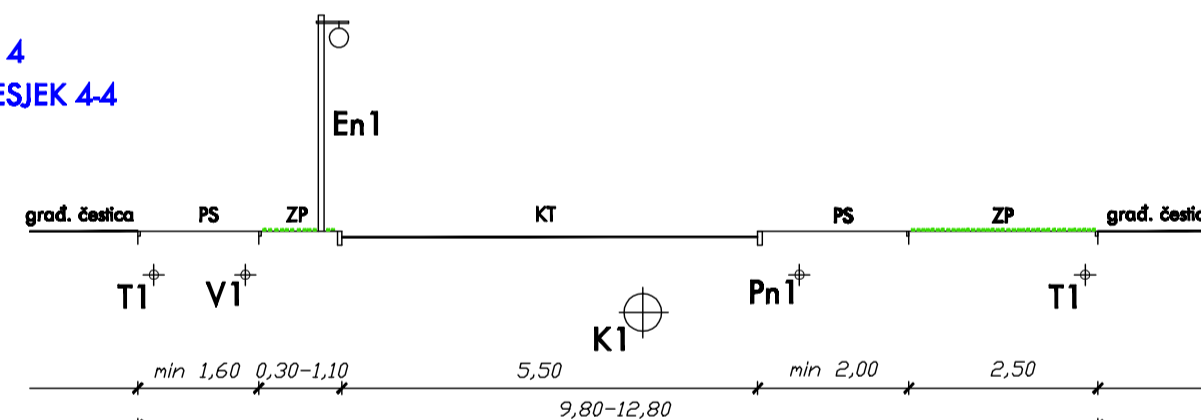
UK 2
PRESJEK 2-2



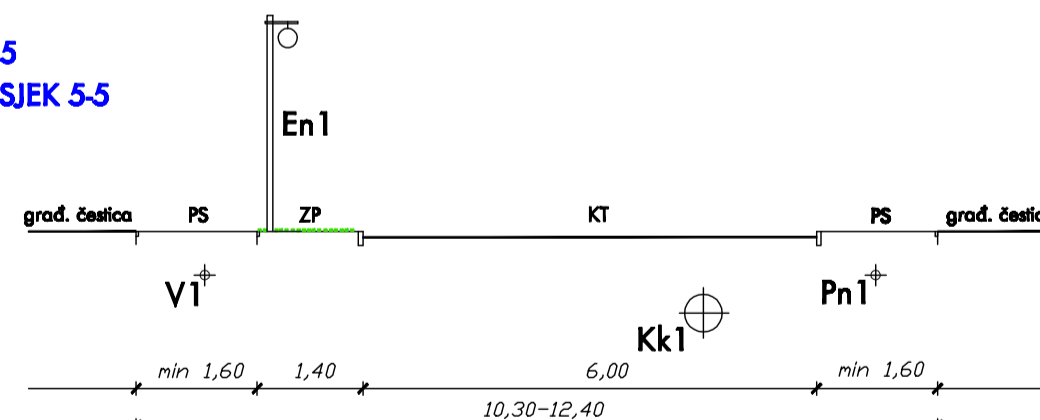
UK 3
PRESJEK 3-3



UK 4
PRESJEK 4-4



UK 5
PRESJEK 5-5

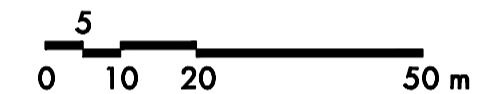


- Pn postojeći niskotlačni plinovod
- Pn1 planirani niskotlačni plinovod
- V postojeća vodovodna mreža
- V1 planirana vodovodna mreža
- T1 planirana trasa telekomunikacijskog korisničkog voda
- En postojeći nadzemni niskonaponski elektroenergetski vod s javnom rasvjetom
- En1 planirani nadzemni niskonaponski elektroenergetski vod s javnom rasvjetom
- K postojeća mješovita mreža odvodnje otpadnih voda
- K1 planirana mješovita mreža odvodnje otpadnih voda
- Kk1 planirani kolektor mješovite mreže odvodnje otpadnih voda
- KT kolnička traka
- PS pješačka staza
- ZP zelena površina

LEGENDA

- GRANICA OBUHVATA PLANA
- BROJ I GRANICA POSTOJEĆE KATASTARSKE ČESTICE
- BROJ I GRANICA NOVOPLANIRANE GRAĐEVNE ČESTICE
- BROJ I GRANICA NOVOFORMIRANIH TE POSTOJEĆIH GRAĐEVNIČKA S POSTOJEĆOM IZGRADNJOM
- KATASTARSKI EVIDENTIRANA GRAĐEVINA
- STANJE TERENA - IZMJERENE GRAĐEVINE
- POSTOJEĆA CESTA
- PLANIRANA CESTA
- PJEŠAČKE I ZELENE POVRŠINE U SASTAVU ULIČNIH KORIDORA
- ZELENE POVRŠINE UNUTAR ULIČNOG KORIDORA
- ULIČNI KORIDOR S OZNAKOM KORIDORA
- ZELENA POVRŠINA - PODVRTNICE

NAPOMENA:
 MEDUSOBNI ODNOS ULIČNE INFRASTRUKTURE, T.J. RASPORED TRASA, RAZMAK VODOVA, TE POZICIJU POJEDINIH NADZEMNIH ILI PODZEMNIH ELEMENATA KOJI ČINE SASTAVNE DIJELOVE INFRASTRUKTURNIH MREŽA, ODREĐUJE SE PROJEKTOM, SUKLADNO POSEBNIM PROPISIMA O MEDUSOBNOM RAZMAKU INFRASTRUKTURNIH VODOVA I PRAVILIMA STRUKE, PRI ČEMU JE IZ TEHNIČKIH RAZLOGA MOGUĆE:
 - SMANJITI ŠIRINU ZELENE POVRŠINE UNUTAR KORIDORA ULICA, A IZUZETNO, UKOLIKO JE ŠIRINA ČESTICE PROMETNICE NEDOVOLJNA ZA KVALITETNO TEHNIČKO RJEŠENJE I UKINUTI ZELENU POVRŠINU IZMEĐU PLOČNIKA I KOLNIKA,
 - IZMAKNUTI POZICIJU TRASE ILI DIJELA TRASE POJEDINOG VODA INFRASTRUKTURE (U CIJELOJ DUŽINI ULICE ILI DIJELU ULICE) U ODNOSU NA TRASU PREDVIĐENU OVIM DPU-om, ŠTO SE POSEBNO ODNOSI NA MREŽE ODVODNJE, GDJE JE MOGUĆE OBA VODA (OBORINSKI I FEKALNI) POZICIONIRATI U ISTI ROV,
 - IZMJESTITI DPU-om OZNAČENU POZICIJU PRELAZA TRASE POJEDINOG INFRASTRUKTURNOG VODA PREKO CESTE (S JEDNE NA DRUGU STRANU CESTOVNOG KORIDORA) ZA TEHNIČKI POTREBNU UDAJENOST, A
 - SPOJEVI VODOVA NA RASKRIŽJIMA VODOVA, NAČIN PROMJENE SMJERA POJEDINOG VODA, POTREBNI PROFILI VODOVA, TE BROJ I POZICIJA POJEDINIH INFRASTRUKTURNIH ELEMENATA POTREBNIH ZA FUNKCIONIRANJE MREŽE (NPR. REVIZIJSKI OKNA, STUPOVA JAVNE RASVJETE I SLIČNO) DPU-om NIJE ODREĐEN, VEĆ SE DEFINIRA PROJEKTOM U SKLADU S PRAVILIMA STRUKE



IZVORNIK

ŽUPANIJA MEDIMURSKA ŽUPANIJA		OPĆINA OPĆINA NEDELIŠĆE	
NAZIV DETALJNOG PLANA: DETALJNI PLAN UREĐENJA DIJELA NASELJA NEDELIŠĆE - PODZAVRTJE			
NAZIV KARTOGRAFSKOG PRIKAZA: PLAN KOMUNALNE INFRASTRUKTURE - PLAN PROMETA			
BROJ KARTOGRAFSKOG PRIKAZA: 2.1.	MJERILO KARTOGRAFSKOG PRIKAZA: 1:1000		
ODLUKA O IZRADI DETALJNOG PLANA UREĐENJA: SLUŽBENI GLASNIK MEDIMURSKE ŽUPANIJE BR. 10/09	ODLUKA PREDSTAVNIČKOG TJELOVA O DONOŠENJU PLANA: SLUŽBENI GLASNIK MEDIMURSKE ŽUPANIJE BR. 18/11		
OBIJAVA JAVNE RASPRAVE: LIST MEDIMURJE OD 05.07.2011.	JAVNI UVID ODRŽAN: OD 13.07.2011. DO 11.08.2011.		
PEČAT TJELOVA ODGOVORNOG ZA PROVOĐENJE JAVNE RASPRAVE:	ODGOVORNA OSOBA ZA PROVOĐENJE JAVNE RASPRAVE:		
	Pročelnica Sanja Zorković, dipl.ing.geot. ime, prezime i potpis		
PRAVNA OSOBA KOJA JE IZRADILA PLAN: URBIA d.o.o. Čakovec	I. G. Kovčića 10, Čakovec; tel. 040/373 400		
PEČAT PRAVNE OSOBE KOJA JE IZRADILA PLAN:	ODGOVORNI VODITELJ:		
direktor: Vesna Makovec, dipl.ing.arh.	ovlaštena arhitektica: Vesna Makovec, dipl.ing.arh.		
BROJ PLANA: DPU - 04/2010	DATUM: 10/2011		
STRUČNI TIM U IZRADI PLANA: 1. V. Makovec, dipl.ing.arh. 2. B. Balent, struc.spec.ing.oedif.	3. N. Kerovec, matem.tehn. 4. L. Sanjković, građ.tehn.		
PEČAT PREDSTAVNIČKOG TJELOVA:	PREDSJEDNIK PREDSTAVNIČKOG TJELOVA:		
	Željko Kacun ime, prezime i potpis		
ISTOVJETNOST OVOG PROSTORNOG PLANA S IZVORNIKOM OVIJERAVA:	PEČAT:		
	ime, prezime i potpis		