





## TUMAČ PLANSKOG ZNAKOVLJA:








GRANICE  
postojeće / planirano

-  GRANICA OPĆINE
-  GRANICA NASELJA
-  GRANICA GRAĐEVINSKOG PODRUČJA NASELJA I IZDOJENIH GRAĐEVINSKIH PODRUČJA NASELJA
-  GRANICA IZGRAĐENOG DIJELA NASELJA

### RAZVOJ I UREĐENJE PROSTORA

**NASELJA** - ZONE PRETEŽITE NAMJENE




postojeće / područja za razvoj  
izgrađena / neizgrađena i komunalno neuređena područja  
obaveza izrade provedbenog prostornog plana

-   STAMBENA
-  CENTRALNIH I DRUŠTVENIH SADRŽAJA
-  SPORTA I REKREACIJE
-   URBANOG ZELENILA - JAVNE PARKOVNE POVRŠINE
-  ŠUME UNUTAR NASELJA

izgrađena / neizgrađena i komunalno uređena područja  
bez obaveze izrade provedbenog prostornog plana


-  STAMBENA

PODRUČJA PRIMJENE PLANSKIH MJERA ZAŠTITE  
- OBUHVATI PROVEDBENIH PROSTORNIH PLANOVA

-  ① - DPU dijela stambenog područja Slakovec - Zavrđe (Sl.gl.Međ.žup. br. 10/10)
-  ② - DPU područja "Brezinka" u Slakovcu (Sl.gl.Međ.žup. br. 15/13)
-  ③ - DPU "Gobanček" Slakovec (Sl.gl.Međ.žup. br. 10/10)

### PROMET




CESTOVNI PROMET  
postojeće / planirano

-  ŽUPANIJSKA CESTA
-  LOKALNA CESTA
-  OSTALE CESTE
-  MOST

### INFRASTRUKTURNE GRAĐEVINE


VODNOGOSPODARSKE GRAĐEVINE

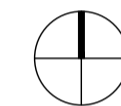
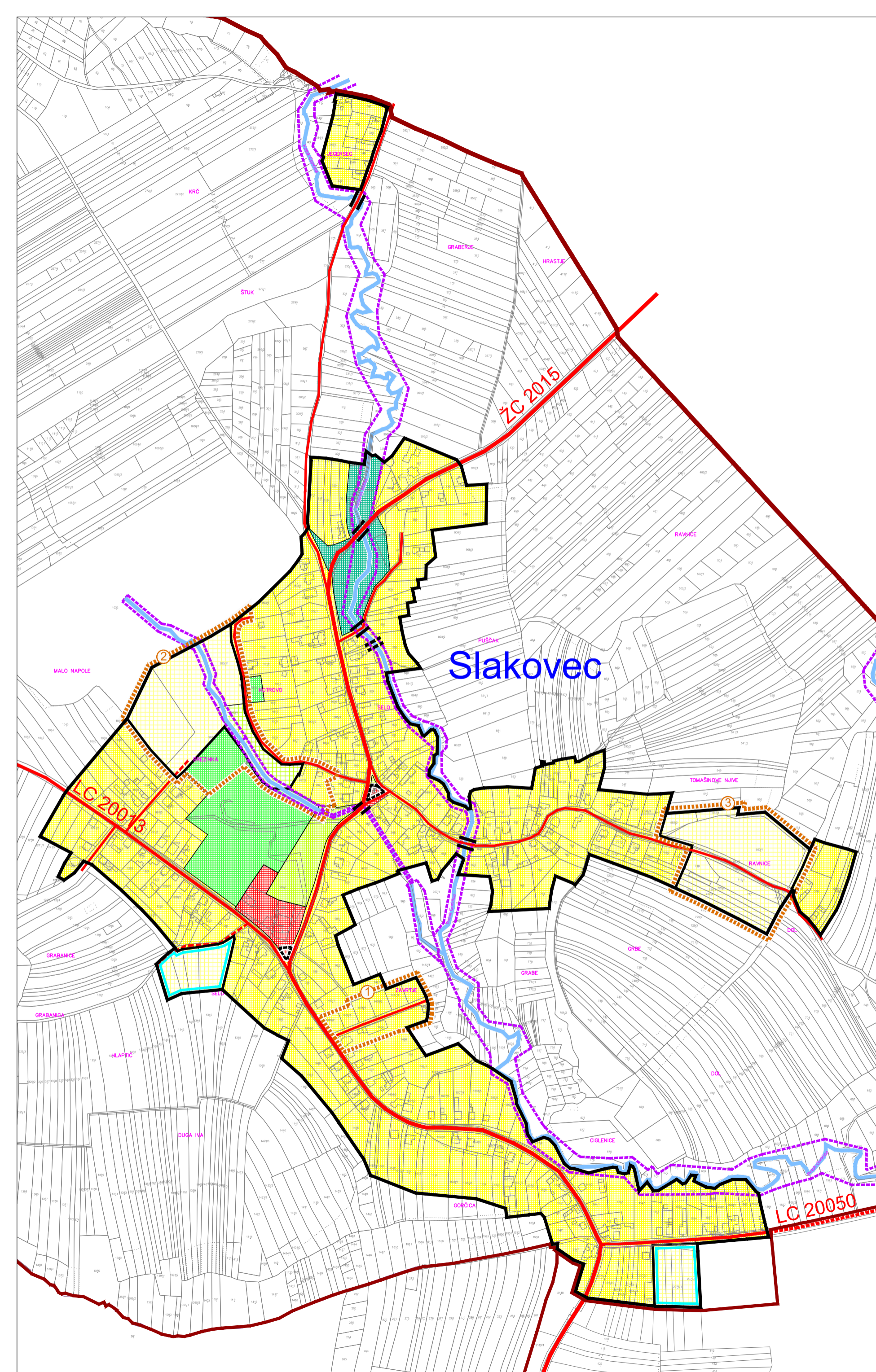
postojeće / planirano

-  POTOCI I LATERALNI KANALI
-  ZACIJEVLJENI DIO POTOKA
-  VANJSKA GRANICA INUNDACIJSKOG POJASA

### UREĐENJE I ZAŠTITA

postojeće / planirano

-  KULTURNA DOBRA ZAŠTIĆENA NA LOKALNOJ RAZINI SAKRALNA



ISTOVJETAN IZVORNIKU

ŽUPANIJA <b>MEĐIMURSKA ŽUPANIJA</b>	OPĆINA <b>OPĆINA NEDELIŠĆE</b>
NAZIV PLANA: <b>V. IZMJENE I DOPUNE PROSTORNOG PLANA UREĐENJA OPĆINE NEDELIŠĆE</b> (Sl.glasnik Međimurske županije br. 6/04, 9/08, 4/11, 2/13 i 7/14)	
NAZIV KARTOGRAFSKOG PRIKAZA: <b>4.9. GRAĐEVINSKO PODRUČJE NASELJA</b> <b>SLAKOVEC</b>	
BROJ KARTOGRAFSKOG PRIKAZA: <b>4.9.</b>	MJERILO KARTOGRAFSKOG PRIKAZA: <b>1:5000</b>
ODLUKA O IZRADI PROSTORNOG PLANA: <b>SL. GLASNIK MEĐIMURSKJE ŽUPANIJE BR. 15/14</b>	ODLUKA PREDSTAVNIČKOG TIJELA O DONOŠENJU PLANA: <b>SL. GLASNIK MEĐIMURSKJE ŽUPANIJE BR. 13/15</b>
OBJAVA JAVNE RASPRAVE: <b>LIST "MEĐIMURJE" 30.03.2015.</b>	JAVNI UVID ODRŽAN: <b>OD 8.04.2015. DO 22.04.2015.</b>
PEČAT TIJELA ODGOVORNOG ZA PROVOĐENJE JAVNE RASPRAVE:	ODGOVORNA OSOBA ZA PROVOĐENJE JAVNE RASPRAVE:  pročelnica Sanja Zerković, mag.ing.geoling. ime, prezime i potpis
PRAVNA OSOBA KOJA JE IZRADILA PLAN: <b>URBIA d.o.o. Čakovec</b>	I. G. Kovačiča 10, Čakovec; tel. 040/373 400
PEČAT PRAVNE OSOBE KOJA JE IZRADILA PLAN:	ODGOVORNI VODITELJ:
direktor: Vesna Makovec, dipl.ing.arh.	ovlaštena arhitektica: Vesna Makovec, dipl.ing.arh.
BROJ PLANA: <b>PPUO-01/2015</b>	DATUM: <b>10/2015</b>
STRUČNI TIM U IZRADI PLANA: 1. V. Makovec, dipl.ing.arh. 2. B. Perhoč, dipl.ing.arh. 3. I. Perhoč, mag.ing.arh. 4. B. Balent, struč.spec.ing.aedif.	5. M. Grula, prof. biol. i kem. 6. N. Kerovec, matem.tehn. 7. M. Štefanić, dipl.iur. 8. M. Bakač, dipl.oec.
PEČAT PREDSTAVNIČKOG TIJELA:	PREDSJEDNIK PREDSTAVNIČKOG TIJELA:  Mladen Posavec ime, prezime i potpis
ISTOVJETNOST OVOG PROSTORNOG PLANA S IZVORNIKOM OJVERAVA:	PEČAT:  ime, prezime i potpis