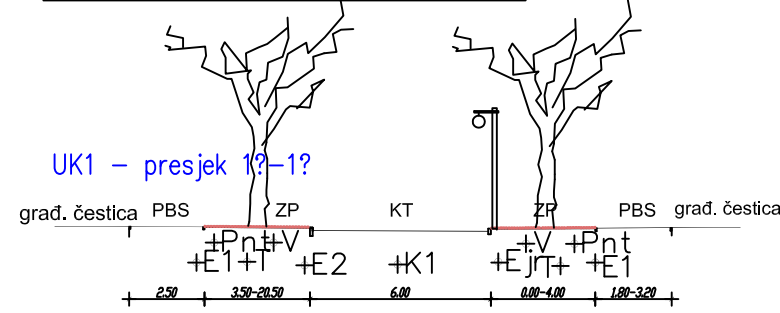
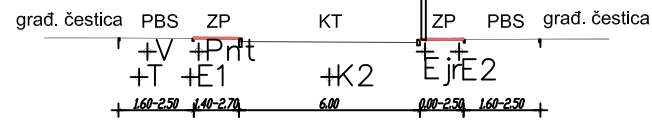


KARAKTERISTIČNI POPREČNI PROFILI ULICA

**NAPOMENA: MEĐUSOBNI RAZMAK INSTALACIJA
UTVRĐUJE SE PREMA POSEBNIM PROPISIMA**



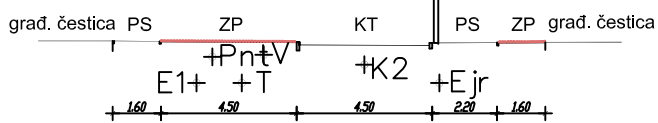
UK2 - presjek 2-2



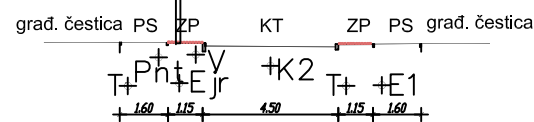
UK4 - presejek 4-4



UK6 - presjek 6-6




UK9 - presjek 9-9



- E1 planirana trasa el. nn mreže - alternativno zračno
- E2 planirana trasa el. sn mreže
- E jr planirana trasa el. nn mreže javne rasvjete - alternativno zračno
- T vod telekomunikacijske mreže
- Pnt planirani niskotlačni plinovod
- V planirana vodovodna mreža
- K1 planirana trasa glavnog kolektora
- K2 planirana trasa ulične mješovite kanalizacije
- ZP zelena površina
- KT kolnička traka
- PS pješačka staza
- PBS pješačko-biciklistička staza

LEGENDA

- GRANICA OBUHVATA DPU STAMBENE ZONE "ZAVRTJE" U NEDELIŠČU (SL. GLASNIK MEDIMURSKJE ŽUPANIJE BR.2/05)
- GRANICA OBUHVATA IZMJENE I DOPUNE DPU STAMBENE ZONE "ZAVRTJE" U NEDELIŠČU
- GRANICA GRAĐEVINSKOG PODRUČJA NASELJA NEDELIŠČE
- BROJ I GRANICA POSTOJEĆE KATASTARSKJE ČESTICE
- POSTOJEĆE GRAĐEVINE
- BROJ I GRANICA POSTOJEĆE GRAĐEVNE ČESTICE
- BROJ I GRANICA NOVE GRAĐEVNE ČESTICE
- POSTOJEĆA CESTA
- PLANIRANA CESTA
- PJEŠAČKE I ZELENE POVRŠINE UNUTAR ULIČNIH KORIDORA
- UK1 ULIČNI KORIDOR S OZNAKOM KORIDORA
- PR1 ČESTICE PJEŠAČKIH PROLAZA ILI PROLAZA DO OBRADIVIH POVRŠINA
- PLANIRANI SREDNJE NAPONSKI PODZEMNI ELEKTROENERGETSKI KABELSKI VOD - 10,0 Kv
- POSTOJEĆI NISKONAPONSKI PODZEMNI
- POSTOJEĆI NISKONAPONSKI NADZEMNI ELEKTROENERGETSKI KABELSKI VOD - 0,4 Kv S JAVNOM RASVJETOM
- PLANIRANI NISKONAPONSKI PODZEMNI ELEKTROENERGETSKI KABELSKI VOD - 0,4 Kv - ALTERNATIVNO ZRAČNO
- PLANIRANI NISKONAPONSKI PODZEMNI ELEKTROENERGETSKI KABELSKI VOD - 0,4 Kv JAVNE RASVJETE - ALTERNATIVNO ZRAČNO
- Približna trasa postojećih podzemnih TK instalacija
- PLANIRANA TRASA PODZEMNIH TK instalacija
- POSTOJEĆI ZRAČNI TK IZVOD



ISTOVJETAN IZVORNIK

IZMJENA I DOPUNA DETALJNOG PLANA UREĐENJA STAMBENE ZONE "ZAVRTJE" U NEDELIŠČU

IZMJENA I DOPUNA DPU-a - PLANIRANA MREŽA ELEKTROOPSKRBE, JAVNE RASVJETE I TELEKOMUNIKACIJSKA MREŽA

ŽUPANIJA MEDIMURSKA ŽUPANIJA		OPĆINA NEDELIŠČE	
NAZIV PROSTORNOG PLANA IZMJENA I DOPUNA DPU-a STAMBENE ZONE "ZAVRTJE" U NEDELIŠČU (SLUŽBENI GLASNIK MEDIMURSKJE ŽUPANIJE BR. 2/05)			
NAZIV KARTOGRAFSKOG PRIKAZA IZMJENA I DOPUNA DPU-a - PLANIRANA MREŽA ELEKTROOPSKRBE, JAVNE RASVJETE I TELEKOMUNIKACIJSKA MREŽA			
BROJ KART. PRIKAZA	5	MJERILO	1:2000
IZRAĐIVAČ	URBIA d.o.o. Čakovec	PEČAT IZRAĐIVAČA	
PROGRAM MJERA ZA UNAPREĐENJE STANJA U PROSTORU	SL. GLASNIK MEDIMURSKJE ŽUPANIJE BR.16/04, 8/06 I 13/06	Gundulićeva 2, Čakovec	tel. 040 /311 441
ODLUKA PREDSTAVNIČKOG TIJELA O DONOŠENJU PLANA	SL. GLASNIK MEDIMURSKJE ŽUPANIJE BR. 19/06	BROJ TEH.DN.	DPU-07/2006
		DATUM	12/2006
OBJAVA JAVNE RASPRAVE LIST "MEDIMURJE" 7.11.2006.		DIREKTOR	V. Makovec, dipl.ing.arh.
JAVNI UVID ODRŽAN OD 15.11.2006. DO 1.12. 2006.		KOORDINATOR	V. Makovec, dipl.ing.arh.
PEČAT TIJELA ODGOVORNOG ZA PROVOĐENJE JAVNE RASPRAVE	ODGOVORNA OSOBA ZA PROVOĐENJE JAVNE RASPRAVE	STRUČNI TIM	
	Mladen Posavec	V. Makovec, dipl.ing.arh.	B. Balent, ing.građ.
		K. Garaj, dipl.ing.arh.	N. Škoro, dipl.oec.
PREDSDJEDNIK PREDSTAVNIČKOG TIJELA	PEČAT PREDSTAVNIČKOG TIJELA	ISTOVJETNOST PROSTORNOG PLANA S IZVORNIKOM OVJERAVA	PEČAT
Mladen Horvat			