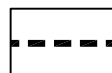



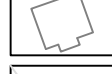
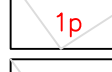
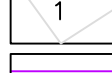












### LEGENDA

-  GRANICA OBUHVATA DPU STAMBENE ZONE "ZAVRTJE" U NEDELIŠĆU (SL. GLASNIK MEĐIMURSKJE ŽUPANIJE BR.2/05)
-  GRANICA OBUHVATA IZMJENE I DOPUNE DPU STAMBENE ZONE "ZAVRTJE" U NEDELIŠĆU
-  GRANICA GRAĐEVINSKOG PODRUČJA NASELJA NEDELIŠĆE
-  BROJ I GRANICA POSTOJEĆE KATASTARSKJE ČESTICE
-  POSTOJEĆE GRAĐEVINE
-  BROJ I GRANICA POSTOJEĆE GRAĐEVNE ČESTICE
-  BROJ I GRANICA NOVE GRAĐEVNE ČESTICE
-  POSTOJEĆA CESTA
-  PLANIRANA CESTA
-  PJEŠAČKE I ZELENE POVRŠINE UNUTAR ULIČNIH KORIDORA
-  ZADRŽAVANJE POSTOJEĆE PARCELACIJE GRAĐEVNIH ČESTICA ILI MINIMALNA KOREKCIJA NA REGULACIJSKOJ LINIJI
-  KOREKCIJA POSTOJEĆIH GRAĐEVNIH ČESTICA PROŠIRENJE GRUNTIŠTA (SPAJANJE)
-  KOREKCIJA POSTOJEĆIH GRAĐEVNIH ČESTICA SMANJENJE DUBINE GRUNTIŠTA (CIJEPANJE)
-  FORMIRANJE NOVIH GRAĐEVNIH ČESTICA PARCELACIJA U SVRHU NOVE GRADNJE
-  FORMIRANJE NOVIH ČESTICA PJEŠAČKIH POVRŠINA JAVNOG REŽIMA KORIŠTENJA
-  FORMIRANJE NOVIH ČESTICA PARKOVNIH POVRŠINA JAVNOG REŽIMA KORIŠTENJA
-  LINIJA REGULACIJE ULICE - RAZGRANIČENJE POVRŠINE ULICE OD GRAĐEVNIH ČESTICA PRIVATNOG REŽIMA KORIŠTENJA
-  LINIJA REGULACIJE ULICE - RAZGRANIČENJE POVRŠINE ULICE OD DRUGIH POVRŠINA JAVNOG ILI ZAJEDN.REŽIMA KORIŠTENJA
-  RAZGRANIČENJE POVRŠINA JAVNOG REŽIMA KORIŠTENJA OD GRAĐEVNIH ČESTICA PRIVATNOG REŽIMA KORIŠTENJA
-  OZNAKA ULIČNOG KORIDORA S OZNAKOM KORIDORA
-  OZNAKA PJEŠAČKIH PROLAZA ILI PROLAZA DO OBRADIVIH POVRŠINA
-  NAČIN PRIKLJUČENJA GRAĐEVNE ČESTICE NA JAVNU PROMETNU POVRŠINU
-  SMJER PJEŠAČKOG PRILAZA I INTERVENTNOG PRISTUPA S JAVNE POVRŠINE NA GRAĐEVNU ČESTICU
-  NAČIN PRIKLJUČENJA GRAĐEVNE ČESTICE NA MREŽU INFRASTRUKTURE



ISTOVJETAN IZVORNIKU

## IZMJENA I DOPUNA DETALJNOG PLANA UREĐENJA STAMBENE ZONE "ZAVRTJE" U NEDELIŠĆU

IZMJENA I DOPUNA DPU-a - UVJETI UREĐENJA ZEMLJIŠTA, KORIŠTENJA I ZAŠTITE POVRŠINA

ŽUPANIJA MEĐIMURSKA ŽUPANIJA		OPĆINA NEDELIŠĆE	
NAZIV PROSTORNOG PLANA IZMJENA I DOPUNA DPU-a STAMBENE ZONE "ZAVRTJE" U NEDELIŠĆU (SLUŽBENI GLASNIK MEĐIMURSKJE ŽUPANIJE BR. 2/05)			
NAZIV KARTOGRAFSKOG PRIKAZA IZMJENA I DOPUNA DPU-a - UVJETI UREĐENJA ZEMLJIŠTA, KORIŠTENJA I ZAŠTITE POVRŠINA			
BROJ KART.PRIKAZA <b>6</b>	MJERILO 1:2000	IZRAĐIVAČ URBIA d.o.o. Čakovec Gundulićeva 2, Čakovec tel. 040 /311 441	PEČAT IZRAĐIVAČA
PROGRAM MJERA ZA UNAPREĐENJE STANJA U PROSTORU SL. GLASNIK MEĐIMURSKJE ŽUPANIJE BR.16/04, 8/06 I 13/06		BROJ TEH.DN. DPU-07/2006	DATUM 12/2006
ODLUKA PREDSTAVNIČKOG TIJELA O DONOŠENJU PLANA <b>SL. GLASNIK MEĐIMURSKJE ŽUPANIJE BR. 19/06</b>		DIREKTOR	V. Makovec, dipl.ing.arh.
OBJAVA JAVNE RASPRAVE LIST "MEĐIMURJE" 7.11.2006.		KOORDINATOR	V. Makovec, dipl.ing.arh.
JAVNI UVID ODRŽAN OD 15.11.2006. DO 1.12. 2006.		STRUČNI TIM	
PEČAT TIJELA ODGOVORNOG ZA PROVOĐENJE JAVNE RASPRAVE	ODGOVORNA OSOBA ZA PROVOĐENJE JAVNE RASPRAVE  Mladen Posavec	V. Makovec, dipl.ing.arh.	B. Balent, ing.grad.
		K. Garaj, dipl.ing.arh.	N. Škoro, dipl.oec.
PREDSEDNIK PREDSTAVNIČKOG TIJELA  Mladen Horvat	PEČAT PREDSTAVNIČKOG TIJELA	ISTOVJETNOST PROSTORNOG PLANA S IZVORNIKOM OVJERAVA	PEČAT