





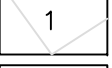
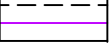
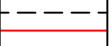



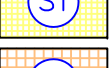
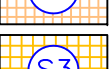









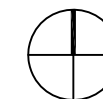


LEGENDA

-  GRANICA OBUHVATA DPU
STAMBENE ZONE "ZAVRTJE" U NEDELIŠĆU
(SL. GLASNIK MEĐIMURSKE ŽUPANIJE BR.2/05)
-  GRANICA OBUHVATA IZMJENE I DOPUNE
DPU STAMBENE ZONE "ZAVRTJE" U NEDELIŠĆU
-  GRANICA GRAĐEVINSKOG
PODRUČJA NASELJA NEDELIŠĆE
-  BROJ I GRANICA POSTOJEĆE
KATASTARSKE ČESTICE
-  POSTOJEĆE GRAĐEVINE
-  BROJ I GRANICA POSTOJEĆE
GRAĐEVNE ČESTICE
-  BROJ I GRANICA NOVE
GRAĐEVNE ČESTICE
-  POSTOJEĆA CESTA
-  PLANIRANA CESTA
-  PJEŠAČKE I ZELENE POVRŠINE
UNUTAR ULIČNIH KORIDORA
-  POSTOJEĆE GRAĐEVNE ČESTICE - SAMOSTOJEĆA ILI
GRADNJA U KOMPLEKSU
MJEŠOVITE PRETEŽITO STAMBENE NAMJENE - INDIVIDUALNE
-  PLANIRANE GRAĐEVNE ČESTICE - SAMOSTOJEĆA ILI
GRADNJA U KOMPLEKSU
MJEŠOVITE STAMB. - GOSPODARSKE NAMJENE - INDIVIDUALNE
-  PLANIRANE GRAĐEVNE ČESTICE - SAMOSTOJEĆA GRADNJA
PRETEŽITO STAMBENE NAMJENE - INDIVIDUALNE
-  PLANIRANE GRAĐEVNE ČESTICE - DVOJNA GRADNJA
PRETEŽITO STAMBENE NAMJENE - INDIVIDUALNE
-  PLANIRANE GRAĐEVNE ČESTICE - POLUUGRAĐENA GRADNJA
PRETEŽITO STAMBENE NAMJENE - INDIVIDUALNE
-  PLANIRANA GRAĐEVNA ČESTICA
DRUŠTVENE NAMJENE - PREDŠKOLSKI ODGOJ
-  PLANIRANA GRAĐEVNA ČESTICA
SOCIJALNE SKRBI - ZA STARIJE I/ILI NEMOĆNE OSOBE
-  PLANIRANE GRAĐEVNE ČESTICE
POSLOVNE NAMJENE - TRGOVAČKE I/ILI USLUŽNE
-  PLANIRANA JAVNA ZELENA POVRŠINA
CENTRALNI PARK
-  POSTOJEĆA I PLANIRANE JAVNE ZELENE POVRŠINE
PARKOVI UZ I UNUTAR ULIČNIH KORIDORA
-  ČESTICE ULIČNOG KORIDORA
S OZNAKOM KORIDORA
-  ČESTICE PJEŠAČKIH PROLAZA ILI PROLAZA
DO OBRADIVIH POVRŠINA
-  PLANIRANI DRVORED



ISTOVJETAN IZVORNIKU

IZMJENA I DOPUNA DETALJNOG PLANA UREĐENJA STAMBENE ZONE "ZAVRTJE" U NEDELIŠĆU

IZMJENA I DOPUNA DPU-a - DETALJNA NAMJENA POVRŠINA

ŽUPANIJA MEĐIMURSKA ŽUPANIJA		OPĆINA NEDELIŠĆE	
NAZIV PROSTORNOG PLANA		IZMJENA I DOPUNA DPU-a STAMBENE ZONE "ZAVRTJE" U NEDELIŠĆU (SLUŽBENI GLASNIK MEĐIMURSKE ŽUPANIJE BR. 2/05)	
NAZIV KARTOGRAFSKOG PRIKAZA		IZMJENA I DOPUNA DPU-a - DETALJNA NAMJENA POVRŠINA	
BROJ KART.PRIKAZA	2	MJERILO	1:2000
PROGRAM MJERA ZA UNAPREĐENJE STANJA U PROSTORU SL. GLASNIK MEĐIMURSKE ŽUPANIJE BR.16/04, 8/06 I 13/06		IZRAĐIVAČ	URBIA d.o.o. Čakovec Gundulićeva 2, Čakovec tel. 040 /311 441
ODLUKA PREDSTAVNIČKOG TIJELA O DONOŠENJU PLANA SL. GLASNIK MEĐIMURSKE ŽUPANIJE BR. 19/06		BROJ TEH.DN.	DPU-07/2006
OBJAVA JAVNE RASPRAVE I/ST "MEĐIMURJE" 7.11.2006.		DATUM	12/2006
JAVNI UVID ODRŽAN OD 15.11.2006. DO 1.12. 2006.		DIREKTOR	V. Makovec, dipl.ing.arh.
PEČAT TIJELA ODGOVORNOG ZA PROVOĐENJE JAVNE RASPRAVE		KOORDINATOR	V. Makovec, dipl.ing.arh.
ODGOVORNA OSOBA ZA PROVOĐENJE JAVNE RASPRAVE		STRUČNI TIM	
Mladen Posavec		V. Makovec, dipl.ing.arh.	B. Balent, ing.građ.
PREDSJEDNIK PREDSTAVNIČKOG TIJELA		K. Garaj, dipl.ing.arh.	N. Škoro, dipl.oec.
PEČAT PREDSTAVNIČKOG TIJELA		ISTOVJETNOST PROSTORNOG PLANA S IZVORNIKOM OVJERAVA	
Mladen Horvat		PEČAT	