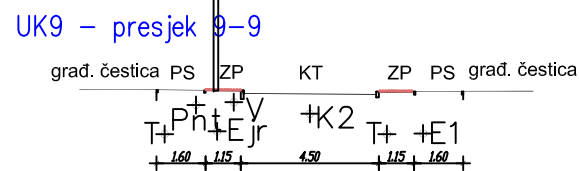
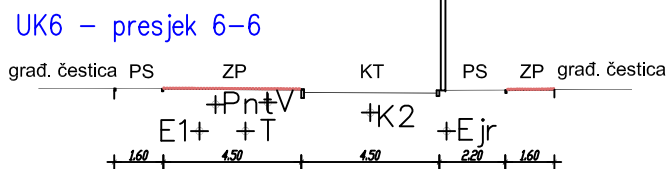
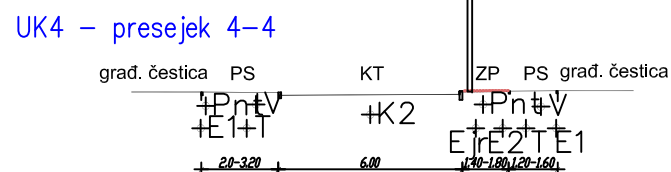
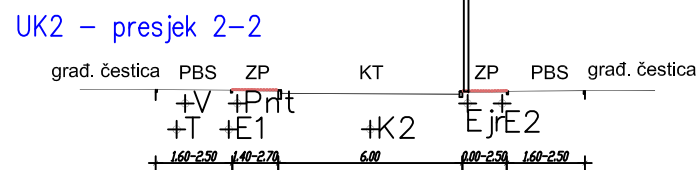
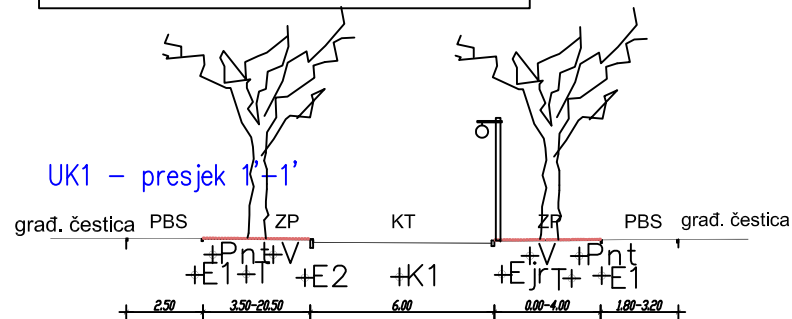


KARAKTERISTIČNI POPREČNI PROFILI ULICA

**NAPOMENA : MEĐUSOBNI RAZMAK INSTALACIJA
UTVRĐUJE SE PREMA POSEBNIM PROPISIMA**



- | | | | |
|-----|---|-----|------------------------------|
| E1 | planirana trasa el. nn mreže - alternativno zračno | ZP | zelena površina |
| E2 | planirana trasa el. sn mreže | KT | kolnička traka |
| Ejr | planirana trasa el. nn mreže javne rasvjete - alternativno zračno | PS | pješačka staza |
| T | vod telekomunikacijske mreže | PBS | pješačko-biciklistička staza |
| Pnt | planirani niskotlačni plinovod | | |
| V | planirana vodovodna mreža | | |
| K1 | planirana trasa glavnog kolektora | | |
| K2 | planirana trasa ulične mješovite kanalizacije | | |

LEGENDA

- | | | | |
|--|---|--|---|
| | GRANICA OBUHVATA DPU STAMBENE ZONE "ZAVRTJE" U NEDELIŠĆU (SL. GLASNIK MEĐIMURSKJE ŽUPANIJE BR.2/05) | | ULIČNI KORIDOR S OZNAKOM KORIDORA |
| | GRANICA OBUHVATA IZMJENE I DOPUNE DPU STAMBENE ZONE "ZAVRTJE" U NEDELIŠĆU | | ČESTICE PJEŠAČKIH PROLAZA ILI PROLAZA DO OBRADIVIH POVRŠINA |
| | GRANICA GRAĐEVINSKOG PODRUČJA NASELJA NEDELIŠĆE | | POSTOJEĆA VODOVODNA MREŽA |
| | 4167 BROJ I GRANICA POSTOJEĆE KATASTARSKJE ČESTICE | | POZICIJA POSTOJEĆEG ULIČNOG HIDRANTA |
| | 1p BROJ I GRANICA POSTOJEĆE GRAĐEVINE ČESTICE | | PLANIRANA VODOVODNA MREŽA |
| | 1 BROJ I GRANICA NOVE GRAĐEVINE ČESTICE | | POSTOJEĆI NISKOTLAČNI PLINOVOD |
| | POSTOJEĆA CESTA | | PLANIRANA TRASA NISKOTLAČNOG PLINOVODA |
| | PLANIRANA CESTA | | PLANIRANA TRASA GLAVNOG KOLEKTORA |
| | PJEŠAČKE I ZELENE POVRŠINE UNUTAR ULIČNIH KORIDORA | | PLANIRANA TRASA ULIČNE MJESOVITE KANALIZACIJE |



ISTOVJETAN IZVORNIKU

IZMJENA I DOPUNA DETALJNOG PLANA UREĐENJA STAMBENE ZONE "ZAVRTJE" U NEDELIŠĆU

IZMJENA I DOPUNA DPU-a - PLANIRANA VODOVODNA, KANALIZACIJSKA I PLINSKA MREŽA

ŽUPANIJA MEĐIMURSKA ŽUPANIJA		OPĆINA NEDELIŠĆE	
NAZIV PROSTORNOG PLANA IZMJENA I DOPUNA DPU-a STAMBENE ZONE "ZAVRTJE" U NEDELIŠĆU (SLUŽBENI GLASNIK MEĐIMURSKJE ŽUPANIJE BR. 2/05)			
NAZIV KARTOGRAFSKOG PRIKAZA IZMJENA I DOPUNA DPU-a - PLANIRANA VODOVODNA, KANALIZACIJSKA I PLINSKA MREŽA			
BROJ KART.PRIKAZA 4	MJERILO 1:2000	IZRAĐIVAČ URBIA d.o.o. Čakovec Gundulićeva 2, Čakovec tel. 040 /311 441	PEČAT IZRAĐIVAČA
PROGRAM MJERA ZA UNAPREĐENJE STANJA U PROSTORU SL. GLASNIK MEĐIMURSKJE ŽUPANIJE BR.16/04, 8/06 I 13/06		BROJ TEH.DN. DPU-07/2006	DATUM 12/2006
ODLUKA PREDSTAVNIČKOG TIJELA O DONOŠENJU PLANA SL. GLASNIK MEĐIMURSKJE ŽUPANIJE BR. 19/06		DIREKTOR	V. Makovec, dipl.ing.arh.
OBJAVA JAVNE RASPRAVE LIST "MEĐIMURJE" 7.11.2006.		KOORDINATOR	V. Makovec, dipl.ing.arh.
JAVNI UVID ODRŽAN OD 15.11.2006. DO 1.12. 2006.		STRUČNI TIM	
PEČAT TIJELA ODGOVORNOG ZA PROVOĐENJE JAVNE RASPRAVE	ODGOVORNA OSOBA ZA PROVOĐENJE JAVNE RASPRAVE Mladen Posavec	V. Makovec, dipl.ing.arh.	B. Balent, ing.građ.
		K. Garaj, dipl.ing.arh.	N. Škoro, dipl.oec.
PREDSJEDNIK PREDSTAVNIČKOG TIJELA Mladen Horvat	PEČAT PREDSTAVNIČKOG TIJELA	ISTOVJETNOST PROSTORNOG PLANA S IZVORNIKOM OVJERAVA	PEČAT