




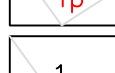
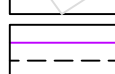
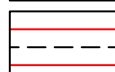


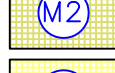
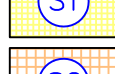
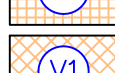
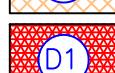




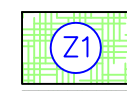



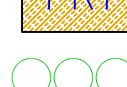




LEGENDA

-  GRANICA OBUHVATA DPU STAMBENE ZONE "ZAVRTJE" U NEDELIŠČU (SL. GLASNIK MEĐIMURSKE ŽUPANIJE BR.2/05)
-  GRANICA OBUHVATA IZMJENE I DOPUNE DPU STAMBENE ZONE "ZAVRTJE" U NEDELIŠČU
-  GRANICA GRAĐEVINSKOG PODRUČJA NASELJA NEDELIŠČE
-  BROJ I GRANICA POSTOJEĆE KATASTARSKE ČESTICE
-  POSTOJEĆE GRAĐEVINE
-  BROJ I GRANICA POSTOJEĆE GRAĐEVNE ČESTICE
-  BROJ I GRANICA NOVE GRAĐEVNE ČESTICE
-  POSTOJEĆA CESTA
-  PLANIRANA CESTA
-  PJEŠAČKE I ZELENE POVRŠINE UNUTAR ULIČNIH KORIDORA
-  POSTOJEĆE GRAĐEVNE ČESTICE - SAMOSTOJEĆA ILI GRADNJA U KOMPLEKSU MJEŠOVITE PRETEŽITO STAMBENE NAMJENE - INDIVIDUALNE
-  PLANIRANE GRAĐEVNE ČESTICE - SAMOSTOJEĆA ILI GRADNJA U KOMPLEKSU MJEŠOVITE STAMB. - GOSPODARSKE NAMJENE - INDIVIDUALNE
-  PLANIRANE GRAĐEVNE ČESTICE - SAMOSTOJEĆA GRADNJA PRETEŽITO STAMBENE NAMJENE - INDIVIDUALNE
-  PLANIRANE GRAĐEVNE ČESTICE - DVOJNA GRADNJA PRETEŽITO STAMBENE NAMJENE - INDIVIDUALNE
-  PLANIRANE GRAĐEVNE ČESTICE PRETEŽITO STAMBENE NAMJENE - VIŠESTAMBENE VILE
-  PLANIRANA GRAĐEVNA ČESTICA DRUŠTVENE NAMJENE - PREDŠKOLSKI ODGOJ
-  PLANIRANA GRAĐEVNA ČESTICA SOCIJALNE SKRBI - ZA STARIJE I/ILI NEMOĆNE OSOBE
-  PLANIRANE GRAĐEVNE ČESTICE POSLOVNE NAMJENE - TRGOVAČKE I/ILI USLUŽNE

-  Z1 PLANIRANA JAVNA ZELENA POVRŠINA CENTRALNI PARK
-  Z3 POSTOJEĆA I PLANIRANE JAVNE ZELENE POVRŠINE PARKOVI UZ I UNUTAR ULIČNIH KORIDORA
-  IS2 PLANIRANA GRAĐEVNA ČESTICA PARKIRALIŠTA ILI GARAŽA VIŠESTAMBENIH ZGRADA
-  UK1 ČESTICE ULIČNOG KORIDORA S OZNAKOM KORIDORA
-  KP1 ČESTICA KOLNOG PRILAZA S OZNAKOM KOLNOG PRILAZA
-  PR1 ČESTICE PJEŠAČKIH PROLAZA ILI PROLAZA DO OBRADIVIH POVRŠINA
-  PLANIRANI DRVORED



ISTOVJETAN IZVORNIKU

IZMJENA I DOPUNA DETALJNOG PLANA UREĐENJA STAMBENE ZONE "ZAVRTJE" U NEDELIŠČU

SITUACIJA -PODLOGA ZA IZRADU IZMJENE I DOPUNE DPU-a - PRIKAZ NAMJENE POVRŠINA
DPU STAMBENE ZONE "ZAVRTJE" U NEDELIŠČU (Sl.gl.Međ.žup. br.2/05)
S UCRTANIM OBUHVATOM TOČKASTE IZMJENE I DOPUNE DPU-a U GRAFIČKOM DIJELU

ŽUPANIJA MEĐIMURSKA ŽUPANIJA		OPĆINA NEDELIŠČE	
NAZIV PROSTORNOG PLANA IZMJENA I DOPUNA DPU-a STAMBENE ZONE "ZAVRTJE" U NEDELIŠČU (SLUŽBENI GLASNIK MEĐIMURSKE ŽUPANIJE BR. 2/05)			
NAZIV KARTOGRAFSKOG PRIKAZA SITUACIJA - PODLOGA ZA IZRADU IZMJENE I DOPUNE DPU-a			
BROJ KART.PRIKAZA 1	MJERILO 1:2000	IZRAĐIVAČ URBIA d.o.o. Čakovec Gundulićeva 2, Čakovec tel. 040 /311 441	PEČAT IZRAĐIVAČA
PROGRAM MJERA ZA UNAPREĐENJE STANJA U PROSTORU SL. GLASNIK MEĐIMURSKE ŽUPANIJE BR.16/04, 8/06 I 13/06		BROJ TEH.DN. DPU-07/2006	DATUM 12/2006
ODLUKA PREDSTAVNIČKOG TIJELA O DONOŠENJU PLANA SL. GLASNIK MEĐIMURSKE ŽUPANIJE BR. 19/06		DIREKTOR	V. Makovec, dipl.ing.arh.
OBJAVA JAVNE RASPRAVE IŠT "MEĐIMURJE" 7.11.2006.		KOORDINATOR	V. Makovec, dipl.ing.arh.
JAVNI UVID ODRŽAN OD 15.11.2006. DO 1.12. 2006.		STRUČNI TIM	
PEČAT TIJELA ODGOVORNOG ZA PROVOĐENJE JAVNE RASPRAVE	ODGOVORNA OSOBA ZA PROVOĐENJE JAVNE RASPRAVE Mladen Posavec	V. Makovec, dipl.ing.arh.	B. Balent, ing.građ.
		K. Garaj, dipl.ing.arh.	N. Škoro, dipl.oec.
PREDSJEDNIK PREDSTAVNIČKOG TIJELA Mladen Horvat	PEČAT PREDSTAVNIČKOG TIJELA	ISTOVJETNOST PROSTORNOG PLANA S IZVORNIKOM OVJERAVA	PEČAT